

HOTĂRÂRE NR.82

**privind inventarierea in domeniul public al orașului a imobilelor DV347 (drum vicinal),
in suprafata de 8806 mp**

Consiliul Local al orașului Isaccea, județul Tulcea, întrunit în ședința ordinară la data de 25.09.2015, legal constituită, fiind prezenți un număr de 14 consilieri locali;

Luand în discuție Referatul nr.3846/17.09.2015 al Serviciului Urbansim, Amenajarea Teritoriului, Cadastru - Compartiment Cadastru, Registru Agricol prin care se propune inventarierea în domeniul public al orașului a imobilului DV347 (drum vicinal), în suprafața de 8806 mp;

În temeiul prevederilor Legii nr.213/1998 privind proprietatea publică și regimul juridic al acesteia cu modificările și completările ulterioare, ale O.G. nr.43/1997 privind regimul drumurilor, cu modificările și completările ulterioare, ale H.G. nr.540/2000 privind aprobarea încadrării în categorii funcționale a drumurilor publice și a drumurilor de utilitate privată, deschise circulației publice, cu modificările și completările ulterioare;

Văzând avizele comisiilor de specialitate ale consiliului local;

În baza prevederilor art. 36 alin. 2, lit.c, art. 45 alin. 3 și art.115 ale Legii nr. 215/2001 privind administrația publică locală, republicată, cu modificările și completările ulterioare,

HOTARASTE:

Art.1 (1) Se inventariază în domeniul public al orașului Isaccea imobilul – teren, cu destinația de drum public, a cărui date de identificare sunt prevăzute în anexa nr.1, care face parte integrantă din prezenta hotărâre.

(2) Terenul inventariat conform alin.(1) este identificat în planul de situație, anexa nr.2, care face parte integrantă din prezenta hotărâre.

Art.2 Consecință a prevederilor art.1 se completează inventarul bunurilor care aparțin domeniului public al orașului aprobat prin H.C.L. nr.26/2000.

Art.3 -Secretarul orașului Isaccea va asigura comunicarea hotărârii autorităților interesate pentru ducerea la îndeplinire a prevederilor sale și Instituției Prefectului Județului Tulcea.

Prezenta Hotărâre a fost adoptată cu votul a 14 consilieri din totalul de 15 consilieri ai Consiliului Local Isaccea.

PREȘEDINTE DE ȘEDINȚĂ,
CONSILIER LOCAL,

Mihail Steljan

CONTRASEMNEAZĂ,
SECRETAR ORAȘ,

Moraru Loredana

DATE DE IDENTIFICARE DRUMURI CE SE INVENTARIAZĂ ÎN DOMENIUL PUBLIC AL ORAȘULUI ISACCEA

Tip activ	Cod	Denumire	Adresa	Tehnice	Descriptive	Situatia juridica
I	1.3.7.1.	Drum vicinal 347	Oraș Isaccea	Supr.totală = 8806 mp - conf.lucrarilor de cadastru- drum de exploatare tarla 0, macadam	- deservește mai multe proprietăți limitrofe.	Registru cadastral al parcelor din anul 1989. Conform art.8 din O.G. nr.43/1996 privind regimul juridic al drumurilor acest drum public de interes local se încadrează în categoria drumurilor vicinale și nu a drumurilor comunale Măsurători 2015

PREȘEDINTE DE ȘEDINȚĂ,

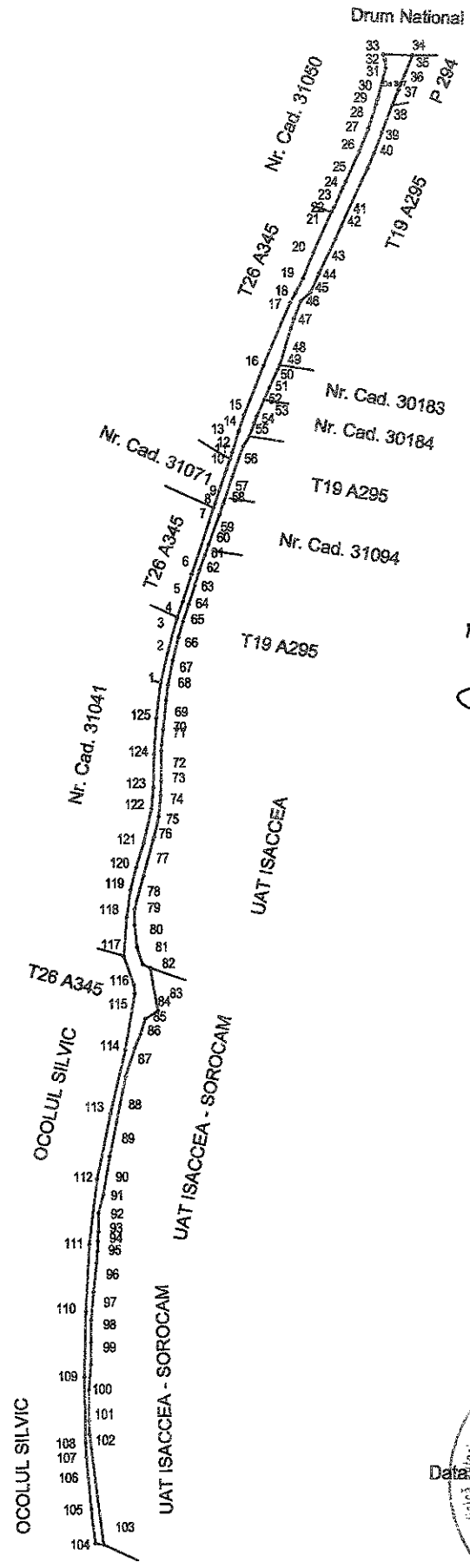
MIHAIL STELIAN




CONTRASEMNEAZĂ,

SECRETAR, 


MORARU LOREDANA



PRESEDINTE,
 MIHAIL STELIAN



SECRETAR,
 MORARU LOREDANA



PLAN DE AMPLASAMENT SI DELIMITARE
 Scara 1:5000
 Extravilan Isaccea De 347
 Suprafata = 8806mp

CERTIFICAT DE AUTORIZARE
 Intocmit la nr. 0004/08.09.2015
 EFTIMIE DUMITRUJ
 CATEGORIA

SC TAPCONSUL S.R.L.
 TOPOCONSULT S.R.L.
 isaccea
 ROMANIA