

HOTĂRÂREA NR.63

privind dezmembrarea(dezlipirea) suprafeței de 667 mp, teren intravilan, proprietate privată a orașului Isaccea, situat pe str.Nicolae Bălcescu, nr.8, tarla 3, parcele A107 și Cc108 în 9(nouă) loturi, categorie de folosință arabil și curți construcții

Consiliul local al orașului Isaccea, întrunit azi, 28.06.2013, în ședința ordinară, legal constituită, fiind prezenți un număr de 15 consilieri locali;

Luând în discuție referatul cu nr.5654/17.06.2013 al Serviciului Urbanism, Amenajarea Teritoriului, Cadastru – privind propunerea de dezmembrare (dezlipire) a suprafeței de 667 mp, teren intravilan, proprietate publică a orașului Isaccea, situat pe str.Nicolae Bălcescu, nr.8, tarla 3, parcele A107 și Cc108 în 9(nouă) loturi, categorie de folosință arabil și curți construcții;

Având în vedere prevederile:

- art.36, alin.2, lit.c din Legea nr.215/2001 a administrației publice locale republicată, cu modificările și completările ulterioare,
- art.10 din Legea nr.213/1998 privind proprietatea publică și regimul juridic al acesteia,
- art.42 și 43 din Legea nr.7/1996 a cadastrului și publicității imobiliare, republicată,
- Ordinului nr.634/13.10.2006 al A.N.C.P.I – privind aprobarea Regulamentului privind conținutul și modul de întocmire a documentațiilor cadastrale în vederea înscrierii în cartea funciară, cu modificările și completările ulterioare;

În temeiul art.45 și 49 din Legea 215/2001 republicată cu modificările și completările ulterioare privind administrația publică locală,

HOTARASTE:

Art.1. Se aprobă dezmembrarea(dezlipirea) suprafeței totale de 667 mp, teren intravilan, proprietate privată a orașului Isaccea, situat pe str.Nicolae Bălcescu, nr.8, în tarla tarla 3, parcele A107 și Cc108 în 9(nouă) loturi, categorie de folosință arabil și curți construcții după cum urmează:

- Lotul nr.1 în suprafața de 93 mp - categorie de folosință curți construcții, situat în tarla 3, parcela 108/1,
- Lotul nr.2 în suprafața de 100 mp - categorie de folosință curți construcții, situat în tarla 3, parcela 108/2,
- Lotul nr.3 în suprafața de 120 mp - categorie de folosință arabil și curți construcții, situat în tarla 3, parcela Cc108/3, A107/1.
- Lotul nr.4 în suprafața de 43 mp - categorie de folosință curți construcții, situat în tarla 3, parcela Cc108/4.
- Lotul nr.5 în suprafața de 40 mp - categorie de folosință curți construcții, situat în tarla 3, parcela Cc108/5.

- Lotul nr.6 in suprafata de 32 mp - categorie de folosinta curți construcții, situat in tarla 3, parcela Cc108/6.
- Lotul nr.7 in suprafata de 27 mp - categorie de folosinta curti construcții, situat in tarla 3, parcela Cc108/7.
- Lotul nr.8 in suprafata de 131 mp - categorie de folosinta arabil și curți construcții, situat in tarla 3, parcela Cc108/8, A107/2.
- Lotul nr.9 in suprafata de 81 mp - categorie de folosinta arabil și curți construcții, situat in tarla 3, parcela Cc108/9, A107/3.

Art.3. După înscrierea în cartea funciară a parcelelor dezmembrate, prin grija Serviciului Urbanism, se modifică inventarul domeniului privat al orașului Isaccea, în sensul modificării și completării poziției cu nr. din inventar, reprezentând imobilul înainte de dezmembrare și corpurile de proprietate rezultate din dezmembrare.


Art.4 Se împuternicește, prin prezenta hotărâre, Secretarul orașului Isaccea, d-na Moraru Loredana, pentru a reprezenta interesele U.A.T. Isaccea, la notariat, în vederea încheierii în formă autentică a documentului de dezlipire a loturilor menționate mai sus.

Art.5. Prezenta hotărâre va fi adusa la cunostinta publica prin afisare si va fi comunicata catre Serviciul Urbanism, Directia Economica, ambele din cadrul Primariei orasului Isaccea, Institutiei Prefectului Judetului Tulcea si O.C.P.I. Tulcea in vederea intabularii.

Prezenta Hotărâre a fost adoptată cu votul a 15 consilieri din totalul de 15 consilieri ai Consiliului Local Isaccea.


PREȘEDINTE DE ȘEDINȚĂ

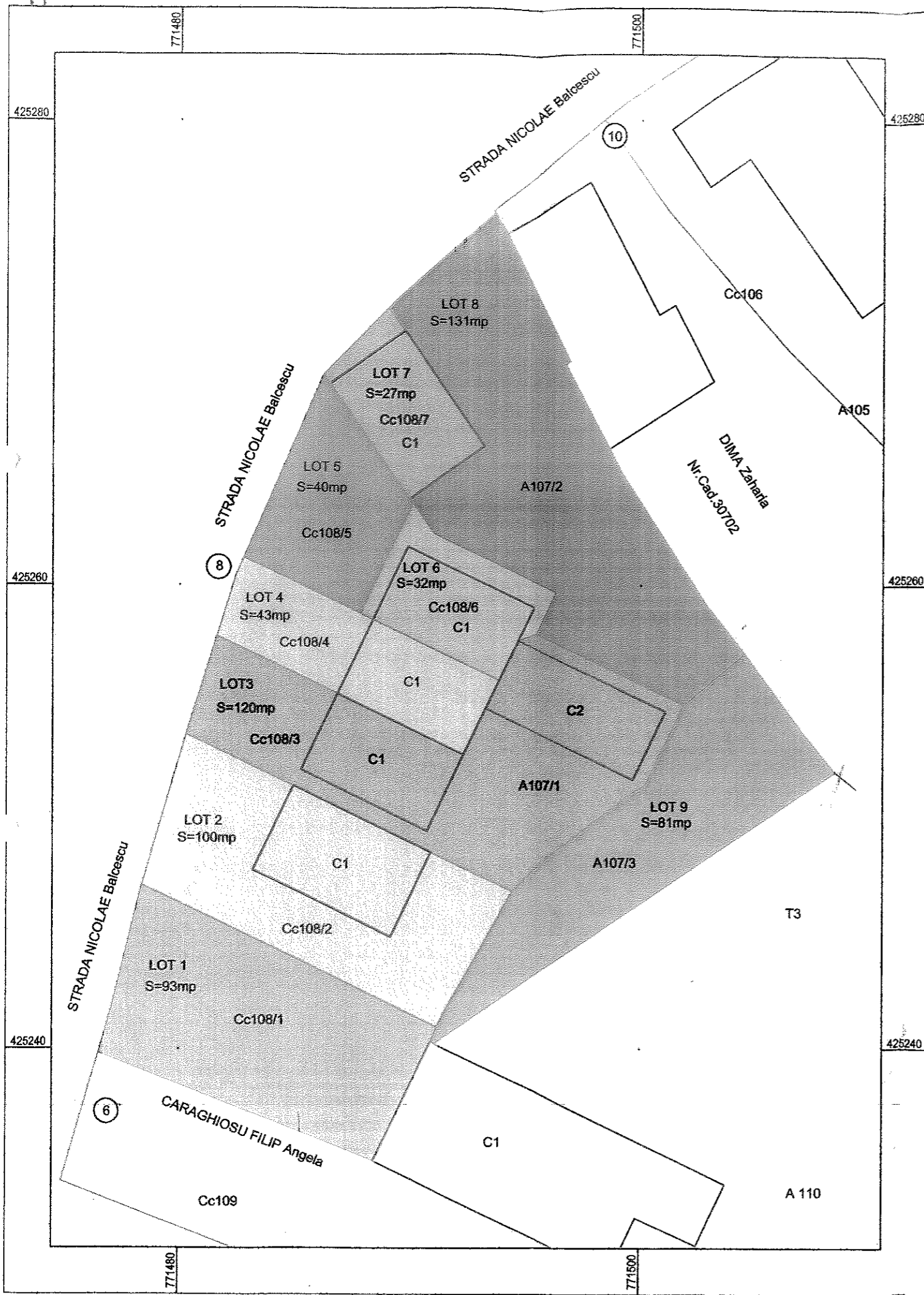
Petrescu Eugen



CONTRASEMNEAZĂ,
SECRETAR ORAȘ,

Moraru Loredana





PLAN DE AMPLASAMENT SI DELIMITARE
Scara 1:200

Judetul: TULCEA
Unitatea administrativ-teritoriala: ISACCEA
Cod SIRUTA: 15969
Adresa corpului de proprietate:
Oras ISACCEA, Str.NICOLAE Balcescu Nr.8, Jud.TULCEA
Nr.cadastral al corpului de proprietate:

Numele si prenumele proprietarului
PRIMARIA ISACCEA
Adresa proprietarului:
Loc. ISACCEA, Str. 1 Decembrie Nr.25,
Jud.TULCEA

TABEL RECAPITULATIE

LOT 1
Suprafata totala teren (Cc108/1) = 93 mp

LOT 2
Suprafata totala teren (Cc108/2) = 99 mp
din care SC1(Garaj) = 27 mp

LOT 3
Suprafata totala teren = 120 mp
din care
Suprafata Cc108/3 = 51 mp
Suprafata A107/1 = 69 mp
din care SC1(Garaj) = 22 mp
SC2(Anexa) = 23 mp

LOT 4
Suprafata totala teren (Cc108/4) = 43 mp
din care SC1(Garaj) = 22 mp

LOT 5
Suprafata totala teren (Cc108/5) = 40 mp

LOT 6 (cu accesul prin Lotul 4)
Suprafata totala teren (Cc108/6) = 32 mp
din care SC1(Garaj) = 21 mp

LOT 7
Suprafata totala teren (Cc108/7) = 27 mp
din care SC1(Garaj) = 24 mp

LOT 8
Suprafata totala teren (A107/2) = 131 mp

LOT 9
Suprafata totala teren (A107/3) = 81 mp

SUPRAFATA TOTALA = 668 mp

PRESEDINTE DE SEDINTA
SECRETAR
RETRESCU EUGEN
MORARU LOREDANA

Data: 13.06.2013

