

HOTĂRÂREA NR.29

Privind inventarierea in domeniul privat al orașului Isaccea a unor imobile - terenuri, situate în extravilanul orașului Isaccea

Consiliul Local al orașului Isaccea, județul Tulcea, întrunit în ședința extraordinară la data de 12.03.2014, legal constituită, fiind prezenți un număr de 11 consilieri locali;

Luând în discuție Referatul nr.2153/11.03.2014 al Serviciului Urbanism, Amenajarea Teritoriului, Cadastru prin care se propune inventarierea in domeniul privat al orașului a imobilelor cu destinația terenuri, situate în extravilan ;

În temeiul prevederilor Legii nr.213/1998 privind proprietatea publică și regimul juridic al acesteia cu modificările și completările ulterioare,

Ținând cont de datele din registrul cadastral al posesorilor din anul 1984 unde sunt înscrise aceste parcele;

În baza prevederilor art. 36 alin. 2, lit.c, art. 45 alin. 3 și art.115 ale Legii nr. 215/2001 privind administrația publică locală, republicată, cu modificările și completările ulterioare,

HOTARASTE:

Art.1 (1) Se inventariază în domeniul privat al orașului Isaccea— terenuri, situate în extravilan, ale căror date de identificare sunt prevăzute în anexa nr.1, care face parte integrantă din prezenta hotărâre.

(2) Terenurile inventariate conform alin.(1) sunt identificate în planul de cadastru, anexa nr.2, care face parte integrantă din prezenta hotărâre.

Art.2 Consecință a prevederilor art.1 se completează inventarul bunurilor care aparțin domeniului privat al orașului Isaccea.

Art.3 Orice prevederi contrare își încetează valabilitatea la data aprobării prezentei hotărâri.

Art.4 -Secretarul orașului Isaccea va asigura comunicarea hotărârii autoritatilor interesate pentru ducerea la îndeplinire a prevederilor sale și Instituției Prefectului Județului Tulcea.

Prezenta Hotărâre a fost adoptată cu votul a 11 consilieri din totalul de 15 consilieri ai Consiliului Local Isaccea.

PREȘEDINTE DE ȘEDINȚĂ,

ȘERBAN MARIUS CATALIN




CONTRASEMNEAZĂ,

SECRETAR,
MORARU LOREDANA

DATE DE IDENTIFICARE TERENURI CE SE INVENTARIAZĂ ÎN DOMENIUL PPRIVAT AL ORAȘULUI ISACCEA

Denumire	Adresa	Tehnice	Descriptive	Situatia juridica
Teren extravilan	Oraș Isaccea	Supr. totală = 2,1 ha Categorie de folosința neproductiv, subcategoria mocișle smârcuri în TARLA 44, PARCELA 560	Vecinatați: N- Dunărea S-U.A.T. Isaccea și alții E-U.A.T. Isaccea V-U.A.T. Isaccea	Registrul cadastral 1989 PUG Isaccea Legea nr.213/1998
Teren extravilan	Oraș Isaccea,	Supr. totală = 1,82 ha Categorie de folosința neproductiv, subcategoria rapi- ravene în TARLA 44, PARCELA 562	Vecinatați: N- U.A.T. Isaccea S-U.A.T. Isaccea și alții E-A.R.B.D.D. V-U.A.T. Isaccea	Registrul cadastral 1989 PUG Isaccea Legea nr.213/1998
Teren extravilan	Oraș Isaccea,	Supr. totală = 0,25 ha Categorie de folosința construcții diguri, cu destinația dig de interes local în TARLA 55, PARCELA 561	Vecinatați: N- U.A.T. Isaccea S-U.A.T. Isaccea și alții E-U.A.T. Isaccea V-U.A.T. Isaccea	Registrul cadastral 1989 PUG Isaccea Legea nr.213/1998

PREȘEDINTELE ȘEDINȚĂ,



ȘERBAN MARIUS CĂTĂLIN

CONTRASEMNEAZĂ

SECRETAR,

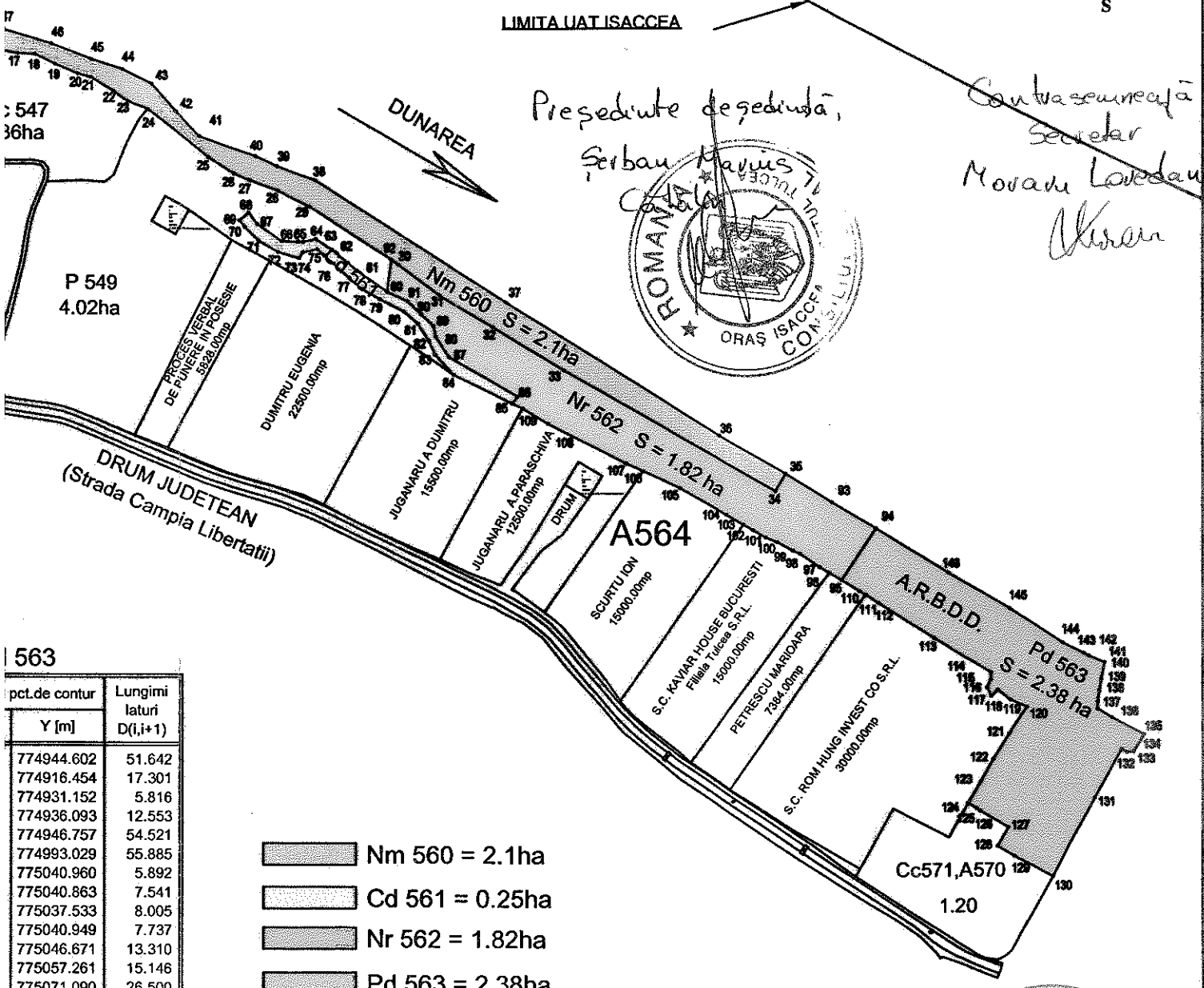

Moraru
MORARU LOREDANA



LIMITA UAT ISACCEA


Președintele deședinței,
Șerban Mavris

Contasemnarea
Secretar
Mariana Lovada
Kiran

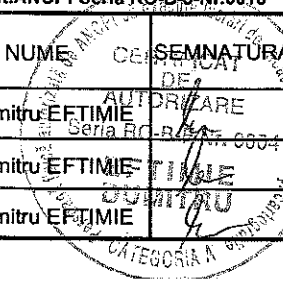


pct.de contur	Lungimi laturi D(i,j+1)
774944.602	51.642
774916.454	17.301
774931.152	5.816
774936.093	12.553
774946.757	54.521
774993.029	55.885
775040.960	5.892
775040.863	7.541
775037.533	8.005
775040.949	7.737
775046.671	13.310
775057.261	15.146
775071.090	26.500
775056.708	25.295
775042.996	21.596
775032.284	20.841
775021.858	8.205
775028.787	3.449
775031.589	28.030
775055.835	18.199
775046.435	16.474
775060.706	36.589
775092.850	74.725
775127.590	46.504
775150.112	5.007
775154.400	5.732
775160.108	16.828
775168.699	30.368
775141.855	13.828
775129.984	6.217
775129.856	9.223
775131.470	9.923
775132.862	14.303
775135.666	14.166
775122.583	4.662
775118.529	19.405
775101.157	52.255
775057.304	60.132
775005.071	70.584

- Nm 560 = 2.1ha
- Cd 561 = 0.25ha
- Nr 562 = 1.82ha
- Pd 563 = 2.38ha



S.C. TOPO CONSULT S.R.L. Str. Gavrilov Corneliu, nr. 152, parter, cam. 1, Mun. Tulcea Str. 1 Decembrie, nr. 20, Isaccea, jud. Tulcea. Nr. Reg. Com. J36/30/2006, CUI RO 18310870 www.cadastru-tulcea.ro e-mail: office@cadastru-tulcea.ro Clasa 1 Aut. ANCPPI Seria RO-B-J Nr. 0016				BENEFICIAR: PRIMARIA ISACCEA Isaccea, Str. 1 Decembrie, nr. 25	
SPECIFICATIE	NUME	SEMNATURA	SCARA	TITLU PROIECT	Lucrare
			1:5000	Identificarea amplasamentelor si suprafetele urmatoarelor terenuri situate in extravilan Isaccea T44: Nm.560;Cd.561;Nr.562;Pd 563	Nr.2 / 2014
VERIFICAT	Ing. Dumitru EFTIMIE			TITLU PLANSA	Plansa
MASURAT	Ing. Dumitru EFTIMIE		DATA	PLAN DE AMPLASAMENT SI DELIMITARE	Nr.1
DESENAT	Ing. Dumitru EFTIMIE		09.03 2014		



0mp P=914.387m