

## HOTĂRÂREA NR.112

### privind modificarea poz.nr.3 din Anexa nr.1 la H.C.L. nr.11/2016 privind modificarea anexei la H.C.L. nr.26/2001 privind inventarul bunurilor care aparțin domeniului public al orașului Isaccea

Consiliul Local al orașului Isaccea, județul Tulcea, întrunit în ședința extraordinară la data de 21.09.2017, legal constituită, fiind prezenți un număr de 12 consilieri locali;

Luând în discuție Referatul nr.8228/18.09.2017 al Serviciului Urbanism, Amenajarea Teritoriului, Cadastru prin care se propune modificarea poz.nr.3 din Anexa nr.1 la H.C.L. nr.11/2016 privind modificarea anexei la H.C.L. nr.26/2001 privind inventarul bunurilor care aparțin domeniului public al orașului Isaccea, respectiv a poziției referitoare la suprafața de 2580 mp, situată pe str.1 Decembrie, nr.91A, tarla 43, parcela Cc515, din care C1 – clădire destinată activităților sportive, suprafață construită 1174 mp, conform planului de amplasament și delimitare actualizat de către persoană autorizată S.C. Topo Consult S.R.L. și proiectul de hotărâre inițiat de primarul orașului Isaccea;

În temeiul prevederilor Legii nr.213/1998 privind proprietatea publică și regimul juridic al acesteia cu modificările și completările ulterioare, ale Noului Cod Civil; ale Legii nr.215/2001 privind administrația publică locală, ale art.95 și următoarele din Ordinul nr.700/2014 privind Regulamentul de avizare, recepție și înscriere în evidențele de cadastru și carte funciară;

În baza prevederilor art. 36 alin. 2, lit.c, art. 45 alin. 3 și art.115 ale Legii nr. 215/2001 privind administrația publică locală, republicată, cu modificările și completările ulterioare,

### **HOTARASTE:**

**Art.1** (1) Se aprobă modificarea poz.nr.3 din Anexa nr.1 la H.C.L. nr.11/2016 privind modificarea anexei la H.C.L. nr.26/2001 privind inventarul bunurilor care aparțin domeniului public al orașului Isaccea, în sensul majorării suprafeței construite la sol a construcției C1 de la 1174 mp la 1628 și a suprafeței construite desfașurată de la 1174 mp la 1780 mp, având regim de înălțime P+1.

(2) Pe cale de consecință, poziția nr.3 va avea conținutul menționat în anexa nr.1, parte integrantă din prezenta hotărâre.

**Art.2** Terenul și construcția ce face obiectul art.1 sunt identificate în planul de situație, anexa nr.2, parte integrantă din prezenta hotărâre.


**Art.3** Se propune actualizarea informațiilor tehnice ale imobilului în cartea funciară nr.31611(nr.vechi 544) conform planului de amplasament și delimitare a imobilului întocmit de persoană autorizată și a prezentei hotărâri.

**Art.4** -Secretarul oraşului Isaccea va asigura comunicarea hotărârii autoritatilor interesate pentru ducerea la îndeplinire a prevederilor sale și Instituției Prefectului Județului Tulcea.

Prezenta Hotărâre a fost adoptată cu votul a 12 consilieri din totalul de 15 consilieri ai Consiliului Local Isaccea.

**PREȘEDINTE DE ȘEDINȚĂ,  
CONSILIER LOCAL,**

**BEIZAT EDIZ**




**CONTRASEMNEAZĂ  
SECRETAR,**



**MORARU LOREDANA**

**I N V E N T A R U L**  
**bunurilor care aparțin domeniului public al orașului Isaccea**

Nr. crt.	Codul de clasificare	Denumirea bunului	Elemente de identificare		Anul dobândirii sau al dării în folosință	Valoare inventar -lei -	Situția juridică actuală . Denumire act proprietate sau alte acte doveditoare
			Suprafață (mp)	Lungime (ml)			
0.	1.	2.	3.		4.	5.	6.
<b>SECȚIUNEA I</b>							
<b>BUNURI IMOBILE</b>							
1.	9.2.1.1.1.	Teren Intravilan	2580 mp T - 43 , parcela 515		-	-	HCL nr. _____ / _____
	1.6.2.	Construcție P+1	Suprafața construită la sol = 1628 mp; Suprafața construită desfășurată = 1780 mp.				



CONTRASEMNEAZĂ  
 SECRETAR

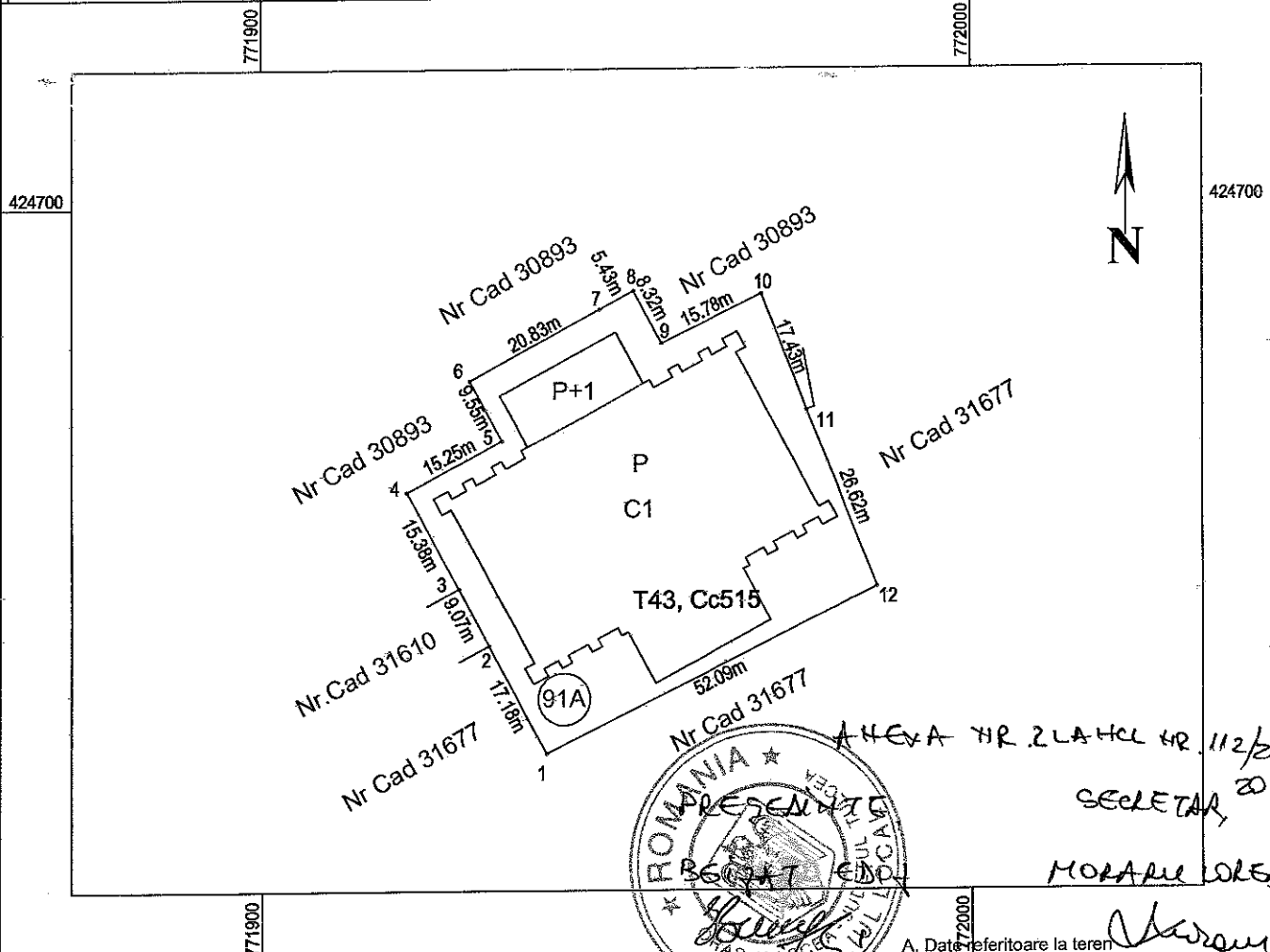
MORARU LOREDANA

*Beizat Ediz*

### Plan de amplasament si delimitare a imobilului

Scara 1:1000

Nr. cadastral	Suprafata masurata a imobilului (mp)	Adresa imobilului
	2580	Intravilan, Oras Isaccea, Str. 1 Decembrie, Nr.91A, Jud. Tulcea
Nr. Cartea Funciara		Unitatea Administrativ Teritoriala (UAT)
		ISACCEA



ANEXA NR. 2 LA HCL NR. 112/2009  
SECRETAR,  
MORARU OREAN  
A. Date referitoare la teren

Nr. parcela	Categoria de folosinta	Suprafata (mp)	Mentiuни
515	Cc	2580	Imobilul este imprejmuit cu gard din plasa intre pct. 11-12, iar in rest limita nu este materializata.
Total		2580	Corect Cc515 conform HCL nr.11/28.01.2016

B. Date referitoare la constructii			
Cod	Destinatia	Suprafata construita la sol [mp]	Mentiuни
C1	CAS	1628	SALA DE SPORTP, P+1, Suprafata construita desfasurata = 1780mp
Total		1628	

Suprafata totala masurata a imobilului = 2580mp  
Suprafata totala din act = 2580mp

Executant: SC TOPO CONSULT SRI  
Ing. Eftimie Dumitru

CERTIFICAT DE AUTORIZARE  
Confirm executarea masuratorilor la teren si corectitudinea intronimirii documentatiei cadastrale si corespondenta acestora cu realitatea din teren.

TOPO CONSULT S.R.L. CLASA I

Stampa ANCP si semnatura si stampila EFTIMIE DUMITRU

Inspector

Confirm introducerea imobilului in baza de date integrata si atribuirea numarului cadastral.

Semnatura si parafa

Data .....

Stampila BCPI