

## HOTĂRÂRE NR.142

### privind inventarierea unui bun imobil în domeniul public al orașului Isaccea

Consiliul Local al orașului Isaccea, județul Tulcea, întrunit în ședința ordinară la data de 31.10.2017, legal constituită, fiind prezenți un număr de 14 consilieri locali;

Luând în discuție proiectul de hotărâre inițiat de primarul orașului Isaccea și Referatul nr.9414/16.10.2017 al Compartimentului Cadastru, Registrul Agricol, Fond Funciar prin care se propune inventarierea în domeniul public a unui bun imobil, urmare a măsurătorilor efectuate de persoană autorizată;

În temeiul prevederilor :

- Legii nr.213/1998 privind bunurile proprietate publică, cu modificările și completările ulterioare;
- Legii nr.215/2001 privind administrația publică locală, republicată, cu modificările și completările ulterioare;
- H.C.L. nr.26/2001 privind inventarul bunurilor din domeniul public al orașului Isaccea, aprobată prin H.G. nr.1360/2001;
- H.C.J. nr.91/26.06.2007 privind transmiterea din domeniul public al județului Tulcea și din administrarea Consiliului Județean Tulcea în domeniul public al orașului Isaccea și în administrarea Consiliului local al orașului Isaccea a clădirii și terenului aferent al Școlii Speciale, situată în oraș Isaccea, str.Mihai Eminescu, nr.12;
- H.C.L. nr.81/26.10.2007 privind inventarierea domeniului privat al orașului Isaccea;
- planul de amplasament și delimitare întocmit de către persoană autorizată conform realității din teren;

Ținând cont avizele comisiilor de specialitate ale consiliului local;

În baza prevederilor art. 36 alin. 2, lit.c, art. 45 alin. 3 și art.115 ale Legii nr. 215/2001 privind administrația publică locală, republicată, cu modificările și completările ulterioare,

### **HOTARASTE:**

**Art.1** Se aprobă preluarea în domeniul public al orașului Isaccea a imobilului format din construcții și teren în suprafață totală de 1080 mp, din care 400 mp, suprafață construită conform H.C.J. nr.91/26.06.2007 privind transmiterea din domeniul public al județului Tulcea și din administrarea Consiliului Județean Tulcea în domeniul public al orașului Isaccea și în administrarea Consiliului local al orașului Isaccea a clădirii și terenului aferent al Școlii Speciale, situată în oraș Isaccea, str.Mihai Eminescu, nr.12.

**Art.2** Se aprobă trecerea din domeniul privat al orașului Isaccea în domeniul public al orașului Isaccea a imobilului format din construcții și teren în suprafață de 2656 mp, din care 783 mp suprafață construită, conform H.C.L. nr.81/26.10.2007 privind inventarierea domeniului privat al orașului Isaccea.

**Art.3** (1) Pe cale de consecință, se aprobă includerea în inventarul domeniului public al orașului Isaccea a unui singur bun imobil, a cărui date de identificare sunt prevăzute în anexa nr.1, care face parte integrantă din prezenta hotărâre.

(2) Imobilul inventariat conform alin.(1) este identificat în planul de situație, anexa nr.2, parte integrantă din prezenta hotărâre.

**Art.4** La data aprobării prezentei, orice prevederi contrare își încetează aplicabilitatea.


Art.5 Secretarul oraşului Isaccea va asigura comunicarea hotărârii autoritatilor interesate pentru ducerea la îndeplinire a prevederilor sale și Instituției Prefectului Județului Tulcea.

Prezenta Hotărâre a fost adoptată cu votul a 14 consilieri din totalul de 15 consilieri ai Consiliului Local Isaccea.

PREȘEDINTE DE ȘEDINȚĂ,

CONSILIER LOCAL

POPA SELVIU-DANIEL




CONTRASEMNEAZĂ,

SECRETAR,

*Loredana Moraru*  
MORARU LOREDANA

**I N V E N T A R U L**  
 bunurilor care aparțin domeniului public al orașului Isaccea

Nr. crt.	Codul de clasificare	Denumirea bunului	Elemente de identificare		Anul dobândirii sau al dării în folosință	Valoare inventar -lei -	Situafția juridică actuală. Denumire act proprietate sau alte acte doveditoare
			Suprafață (mp)	Lungime (ml)			
0.	1.	2.	3.	4.	5.	6.	
<b>SECȚIUNEA I BUNURI IMOBILE</b>							
1.	9.2.1.1.1. 1.6.2.	Teren intravilan; Str. Mihai Eminescu nr.13 Construcție P	3499 mp T 34 , parcela 1311  Suprafața totala construită la sol = 1163 mp; din care: C1 cu suprafața construita la sol de 457 mp; C2 cu suprafața construita la sol de 493 mp; C3 cu suprafața construita la sol de 213 mp	-	-	-	HCL nr. _____ / _____



PREȘEDINȚIE DE ȘEDINȚĂ

CONSILIER LOCAL

POPA SILVIU-DANIEL

CONTRASEMNEAZĂ,

SECRETAR,

MORARU LOREDANA

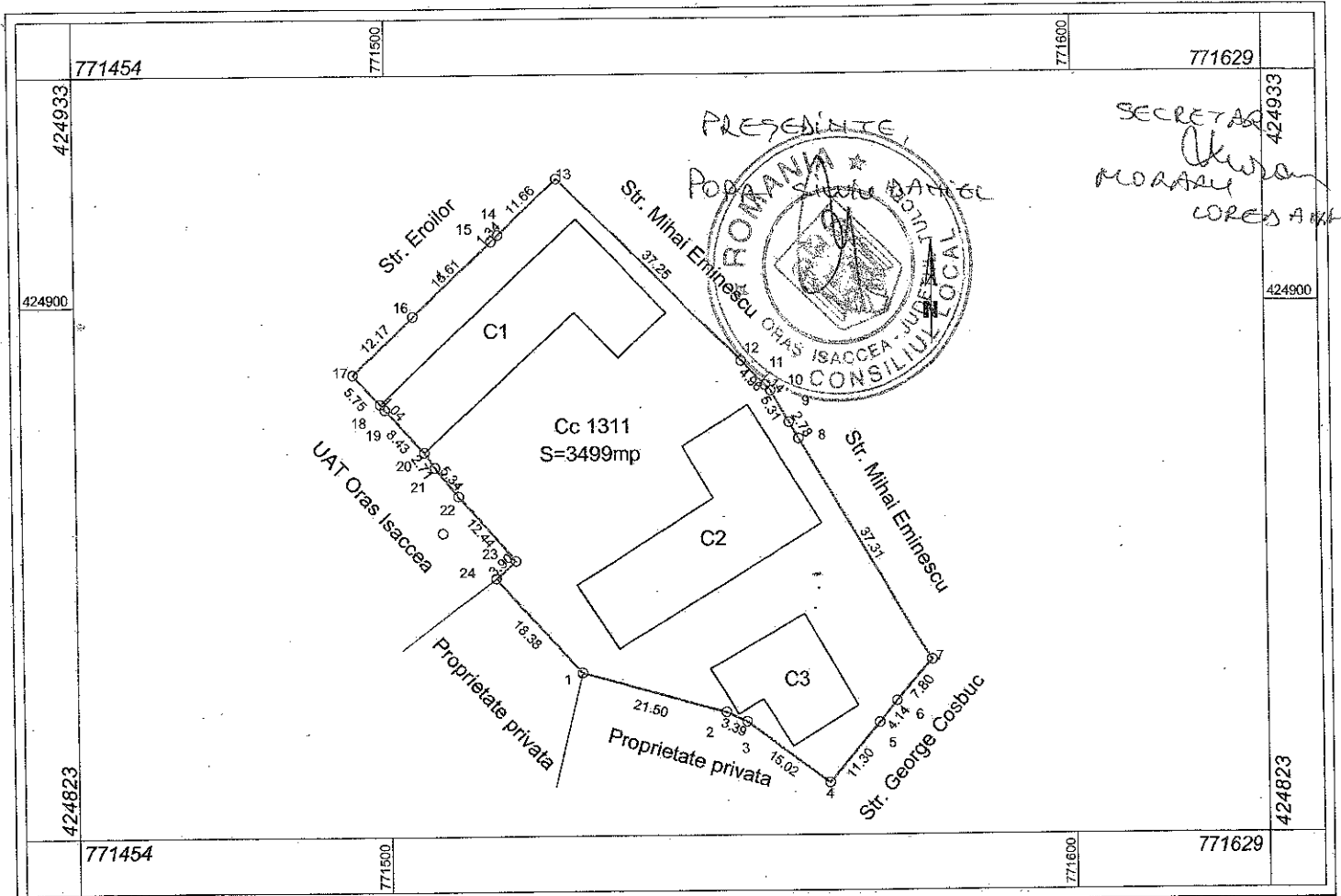
# PLAN DE AMPLASAMENT ȘI DELIMITARE A IMOBILULUI

Scara 1: 1000

Nr. cadastral	Suprafața măsurată a imobilului(mp)	Adresa imobilului
	3499 mp	Intravilan Isaccea, Tarla 34, Cc 1311 Str. Eroilor nr. 13, Jud. Tulcea

Cartea Funciară nr.	Unitatea Adm inistrativ Teritoriala (UAT)
	ISACCEA

ANEXA NR. 2 LA HCL NR. 142/31.10.2017



A. Date referitoare la teren			
Nr. parcelă	Categorie de folosință	Suprafața (mp)	Mențiuni
1311	Cc	3499	Limitele terenului sunt materializate in teren cu gardnași puțin între punctele 17-33 unde limita nu este materializata in teren.
<b>Total</b>			
		<b>3499</b>	

B. Date referitoare la construcții			
Cod	Destinația	Suprafața construită la sol (mp)	Mențiuni
C1	CAS	457	S. construita desfasurata = 457 mp
C2	CAS	493	S. construita desfasurata = 493 mp
C3	CAS	213	S. construita desfasurata = 213 mp
<b>Total</b>		<b>1163</b>	

<b>Suprafata totala masurata a imobilului = 3499mp</b> <b>Suprafata din act = mp</b>	
<b>Executant: P.F.A. BUSUIOCEANU RAZVAN ALEXANDRU</b> Confirm executarea masuratiilor la teren, corectitudinea intocmirii documentatiei cadastrale și corespondența acesteia cu realitatea din teren Semnatura și stampila Data 06.10.2017	<b>Inspector</b> Confirm introducerea imobilului in baza de date integrata si atribuirea numarului cadastral Semnatura si parafa Data..... Stampila BCPI