

HOTĂRÂREA NR.51
privind inventarierea unor suprafețe de teren
in domeniul public al orașului Isaccea

Consiliul Local al orașului Isaccea, județul Tulcea, întrunit în ședința ordinară la data de 27.04.2017, legal constituită, fiind prezenți un număr de 13 consilieri locali;

Luand in discutie proiectul de hotărâre inițiat de primarul orașului Isaccea, Referatul nr.3829/24.04.2017 al Compartimentului Urbanism, Amenajarea Teritoriului și Disciplina în Construcții, prin care se propune inventarierea in domeniul public al orașului a unor suprafețe de teren;

Având în vedere prevederile:

- Legii nr.213/1998 privind bunurile proprietate publică, cu modificările și completările ulterioare;
- Noul Cod Civil;
- O.G. nr.43/1997 privind regimul juridic al drumurilor, cu modificările și completările ulterioare;
- H.G. nr.548/1999 privind aprobarea Normelor tehnice pentru întocmirea inventarului bunurilor care alcătuiesc domeniul public al comunelor, orașelor, municipiilor și județelor;
- Legii nr.215/2001 privind administrația publică locală, republicată, cu modificările și completările ulterioare;
- Registrul cadastral al posesorilor din anul 1989 și Planul Urbanistic General;
- H.C.L. nr.108/31.10.2014 privind modificarea inventarului domeniului public al orașului Isaccea aprobat prin H.C.L. nr.26/10.07.2001;
- H.C.L. nr.26/2001 prin care s-a aprobat inventarul domeniului public al orașului Isaccea;

Ținând cont de avizele comisiilor de specialitate ale consiliului local;

In baza prevederilor art. 36 alin. 2, lit.c, art. 45 alin. 3 și art.115 ale Legii nr. 215/2001 privind administratia publica locala, republicata, cu modificarile si completarile ulterioare,

HOTARASTE:

Art.1 (1) Se aprobă inventarierea în domeniul public al orașului Isaccea a unor suprafețe de teren a căror date de identificare sunt prevăzute în anexa nr.1, care face parte integrantă din prezenta hotărâre.

(2) Terenurile inventariate conform alin.(1) sunt identificate în planurile de situație, anexa nr.2-3, parte integrantă din prezenta hotărâre.

Art.2 Pe cale de consecință se completează H.C.L. nr.108/31.10.2014 privind modificarea inventarului domeniului public al orașului Isaccea aprobat prin H.C.L. nr.26/10.07.2001.

Art.3 -Secretarul oraşului Isaccea va asigura comunicarea hotărârii autorităţilor interesate pentru ducerea la îndeplinire a prevederilor sale şi Instituţiei Prefectului Judeţului Tulcea.

Prezenta Hotărâre a fost adoptată cu votul a 13 consilieri din totalul de 15 consilieri ai Consiliului Local Isaccea.

**PREŞEDINTE DE ŞEDINŢĂ,
CONSILIER LOCAL**

GĂLĂTEANU MARIANA-VELA



**CONTRASEMNEAZĂ
SECRETAR,**

Morari
MORARI LOREDANA

I N V E N T A R U L
bunurilor care aparțin domeniului public al orașului Isaccea

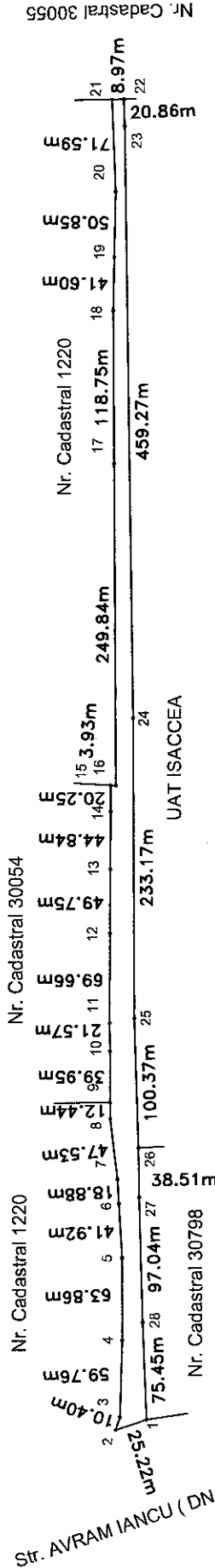
Nr. crt.	Codul de clasificare	Denumirea bunului	Elemente de identificare		Anul dobândirii sau al dării în folosință	Valoare inventar -lei -	Situția juridică actuală. Denumire act proprietate sau alte acte doveditoare
			Suprafață (mp)	Lungime (ml)			
0.	1.	2.	3.		4.	5.	6.
SECȚIUNEA I BUNURI IMOBILE							
1.	1.3.7.	Strada Plopiilor	14.870 mp T49, nr. parcela 621/1	1028 ml	1961	-	Registrul cadastral al parcelelor Oraș Isaccea
2.	1.3.7.	Strada Câmpia Libertății - Tronson 3	2.797 mp T42, nr. parcela 501/1	305 ml	1961	-	Registrul cadastral al parcelelor Oraș Isaccea

PREȘEDINTE DE ȘEDINȚĂ,
CONSILIER LOCAL



GĂLĂȚEANU MARIANA-NELA

CONTRASEMNEAZĂ
SECRETAR
MORARU LOREDANA



ANEXA NR. 2 LA HCL NR. 51 / 27.04.2017

Strada Plopiilor
T 49 - De 621/1
Suprafata = 14870.00mp
Lungime = 1028 m

Calculul suprafeței Str. PLOPIULUI

Nr. Pct.	Coordonate pct. de contur		Lungimi laterali D(i, i+1)
	X [m]	Y [m]	
1	422777.298	772426.888	25.216
2	422801.249	772419.002	10.396
3	422798.106	772428.912	59.756
4	422796.342	772488.642	63.860
5	422796.691	772552.501	41.920
6	422799.137	772594.350	18.875
7	422800.239	772613.193	47.529
8	422805.852	772660.389	12.437
9	422806.109	772672.823	39.954
10	422806.101	772712.777	21.570
11	422806.486	772734.344	69.659
12	422806.300	772804.003	49.753
13	422806.139	772853.756	44.838
14	422805.888	772898.593	20.249
15	422805.887	772918.842	3.927
16	422801.968	772918.584	249.843
17	422803.573	773168.422	118.747
18	422804.417	773287.166	41.598
19	422803.707	773328.758	50.848
20	422802.726	773379.597	71.587
21	422805.744	773451.120	8.971
22	422796.775	773451.293	20.857
23	422796.036	773430.449	459.274
24	422788.733	772971.233	233.169
25	422787.540	772738.067	100.367
26	422784.128	772637.758	38.505
27	422783.384	772599.260	97.035
28	422780.492	772502.268	75.448

Suprafata=14870.00mp P=2096.169m

TC
S.C. TOPOCONSULT SRL
Str. IDECEMBRIE NR. 20 ISACCEA, Jud. TULCEA, Nr. Inregistrare: 2003/2003/100870
Tel: 0743297165 Fax: 0240510045 E-mail: topoc@topoc.ro
Clasa I Aut. ANCP I Seria 10038-VE/16.04.2017

CERTIFICAT DE AUTORIZARE
Seria RO-B-J Nr. 0733

TOPO CONSULT
www.cadastru-tulcea.ro

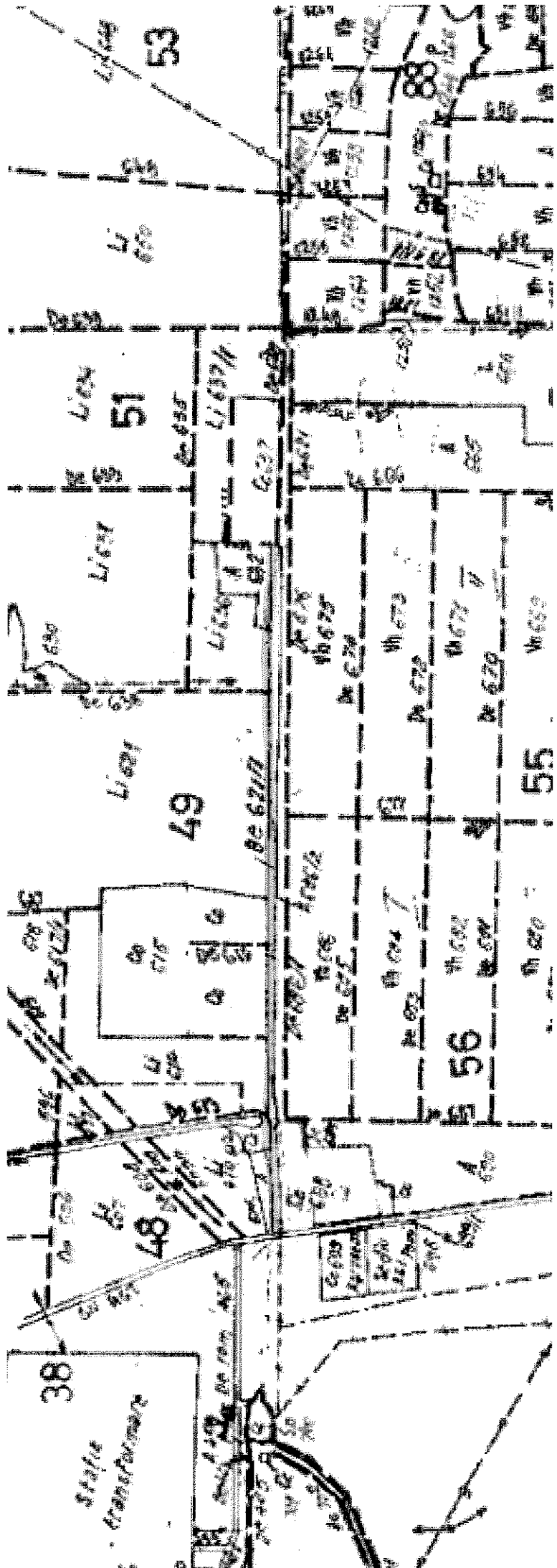
CERTIFICAT
Seria RO-B-F Nr. 16000

EFTIMIE DUMITRU
CATEGORIA I

BENEFICIAR:
UAT ISACCEA
Str. 1 Decembrie, nr. 25, Isaccea, jud. Tulcea.

TITLU PROIECT
Identificare, din punct de vedere al suprafeței și al amplasamentului. Strada Plopiilor T49 DE 621/1 - UAT ISACCEA

TITLU PLANSĂ
Plan de amplasament și delimitare

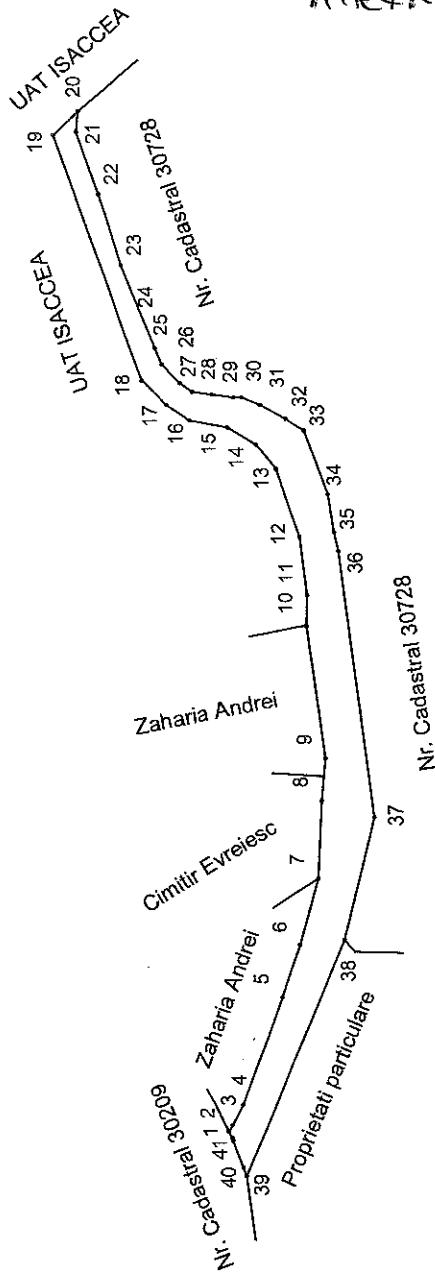




ANEXA NR.3 LA HCC NR. 51/24.01.2017

Strada Campia Libertatii - Tronson 3
Calculul suprafetei si lungimi pe laturi

Nr. Pct.	Coordonate pct.de contur		Lungimi laturi D(i,i+1)
	X [m]	Y [m]	
1	424596.122	772824.256	1.847
2	424596.917	772825.923	1.960
3	424595.997	772827.654	6.086
4	424593.142	772833.029	30.123
5	424582.813	772861.326	14.749
6	424577.942	772875.247	18.264
7	424573.201	772892.885	20.522
8	424572.298	772913.387	11.257
9	424571.283	772924.598	35.486
10	424576.395	772959.714	8.047
11	424576.191	772967.758	15.675
12	424578.174	772983.307	19.126
13	424584.697	773001.286	8.251
14	424589.830	773007.746	8.889
15	424597.437	773012.345	10.243
16	424607.516	773014.172	7.360
17	424613.559	773018.374	9.224
18	424620.180	773024.796	69.208
19	424643.821	773089.841	9.043
20	424637.267	773096.072	5.501
21	424637.735	773090.591	17.504
22	424631.801	773074.123	19.760
23	424625.653	773055.344	23.658
24	424616.764	773033.419	4.759
25	424614.778	773029.094	6.889
26	424610.029	773024.103	3.943
27	424606.868	773021.746	5.444
28	424601.472	773021.027	5.711
29	424595.814	773020.254	2.119
30	424593.696	773020.306	5.262
31	424588.837	773018.287	7.817
32	424581.997	773014.502	5.692
33	424577.164	773011.495	18.151
34	424570.677	772994.543	10.222
35	424568.986	772984.462	5.166
36	424567.808	772979.432	71.111
37	424558.231	772908.969	33.289
38	424566.134	772876.632	67.720
39	424592.224	772814.140	2.413
40	424593.092	772816.391	7.647
41	424595.841	772823.527	0.781
Suprafata=2797.00mp			P=635.918m





Strada Campia Libertatii - Tronson 3

T 42 - De 501/1

Suprafata = 2797.00mp

Lungime = 305 m



 <p>S.C. TOPO CONSULT SRL Str. DECEMBRIE, 20, ISACCEA, Jud. TULCEA, Nr. Reg. Com. J563024/01.2006 CUI. RO 18310570 Tel. 0743393716 Fax. 0239540296 E-mail: topoc@topoc.ro Clasa 1 Aut. ANCP I Seria RO-B-F Nr. 0004</p>		<p>BENEFICIAR:</p> <p>UAT ISACCEA</p> <p>Str. 1 Decembrie, nr. 25, Isaccea, jud. Tulcea</p>	
<p>SPECIFICATIE</p> <p>NUME: CESEMNATURA SCARA DE</p>		<p>TITLU PROIECT</p> <p>Identificare, din punct de vedere al suprafetei si al amplasamentului. Campia Libertatii-Tronson 3.</p>	
<p>VERIFICAT</p> <p>Ing. EFTIMIE DUMITRU S.N.L.</p>		<p>T42 DE 501/1 - UAT ISACCEA</p>	
<p>MASURAT</p> <p>Ing. EFTIMIE DUMITRU S.N.L.</p>		<p>TITLU PLANSA</p> <p>Plan de amplasament si delimitare</p>	
<p>DESENAT</p> <p>Ing. EFTIMIE DUMITRU S.N.L.</p>		<p>DATA 04.04.2017</p>	

A 528 - 109,97

512

517

A 507

A 508

A 505

A 503

A 498

P 497

DC 476

518

LI 477

LI 479

P 480

De 594

510

A 494

4,06

LI 472

LI 482

P 483

LI 484

A 485

A 474

P 479

75/2

DC

475/4

CE 475

310 DE

475/4

CE 475

310 DE

