

HOTĂRÂREA NR.63

privind inventarierea unor bunuri imobile în domeniul privat al orașului Isaccea

Consiliul Local al orașului Isaccea, județul Tulcea, întrunit în ședința ordinară la data de 27.04.2018, legal constituită, fiind prezenți un număr de 15 consilieri locali;

Luând în discuție proiectul de hotărâre inițiat de primarul orașului Isaccea, precum și Referatul nr.3727/05.04.2018 al Compartimentului Cadastru, Registrul Agricol, Fond Funciar ;

Având în vedere prevederile:

- Legii nr.213/1998 privind bunurile proprietate publică, cu modificările și completările ulterioare,
- Codului Civil
- Legii nr.215/2001 privind administrația publică locală
- Protocolul nr.2362/25.02.2003 încheiat între Unitatea Sanitară Spitalul Județean de Urgență Tulcea și Primăria orașului Isaccea;
- H.C.L. nr.19/31.08.2012 privind trecerea din domeniul public al orașului Isaccea și din administrarea Consiliului local Isaccea în domeniul privat al orașului Isaccea și în administrarea Consiliului local Isaccea a unor imobile formate din teren și construcții cu denumirea : Dispensar uman Isaccea, Casa medicului, Punct sanitar Revărsarea;

Ținând cont de datele din registrul cadastral al posesorilor din anul 1989 și din Planul Urbanistic General, precum și de măsurătorile efectuate de către persoană autorizată;

Văzând avizele comisiilor de specialitate din cadrul consiliului local;

În baza prevederilor art. 36 alin. 2, lit.c, art. 45 alin. 3 și art.115 ale Legii nr. 215/2001 privind administrația publică locală, republicată, cu modificările și completările ulterioare,

HOTARASTE:

Art.1 (1) Se aprobă inventarierea în domeniul privat al orașului Isaccea a unor suprafețe de teren a căror date de identificare sunt prevăzute în anexa nr.1, care face parte integrantă din prezenta hotărâre.

(2) Terenurile inventariate conform alin.(1) sunt identificate în planul de situație, anexele nr.2-4, parte integrantă din prezenta hotărâre.

Art.2 Orice alte dispoziții contrare își încetează aplicabilitatea la data aprobării prezentei hotărâri.

Art.3 -Secretarul orașului Isaccea va asigura comunicarea hotărârii autoritatilor interesate pentru ducerea la îndeplinire a prevederilor sale și Instituției Prefectului Județului Tulcea.

Prezenta Hotărâre a fost adoptată cu votul a 15 consilieri din totalul de 15 consilieri ai Consiliului Local Isaccea.

PREȘEDINTE DE ȘEDINȚĂ
CONSILIER LOCAL

DUMITRACHE ALEXANDRA




CONTRASEMNEAZĂ
SECRETAR

MORARU LOREDANA

I N V E N T A R U L
bunurilor care aparțin domeniului privat al orașului Isaccea

Nr. crt.	Codul de clasificare	Denumirea bunului	Elemente de identificare		Anul dobândirii sau al dării în folosință	Valoare inventar - lei -	Situția juridică actuală . Denumire act proprietate sau alte acte doveditoare
			Suprafață (mp)	Lungime (ml)			
0.	1.	2.	3.	4.	5.	6.	
SECȚIUNEA I							
BUNURI IMOBILE							
1.	0.1.	Teren Intravilan, Oraș Isaccea, str. Mihai Eminescu nr.5, T 40 Cc 1544, cu denumirea - Casa medicului	1418 mp T 40 Cc 1544	-	-	-	HCL nr. ____/____
2.	1.6.1	Construcțiile situate în Intravilan Oraș Isaccea, str. Mihai Eminescu nr.5, C1 (CL) și C2 (CA).	Suprafețe construite la sol C1 = 104 mp; C2 = 24 mp				HCL nr. ____/____
3.	0.1.	Teren Intravilan, Oraș Isaccea, str. Mihai Eminescu nr.5 Bis, T 40 Cc 1546, cu denumirea – Dispensar uman Isaccea	1728 mp T 40 Cc 1546	-	-	-	HCL nr. ____/____
4.	1.6.1	Construcțiile situate în Intravilan Oraș Isaccea, str. Mihai Eminescu nr.5 Bis, C1 (CAS).	Suprafețe construite la sol C1 = 293 mp;				HCL nr. ____/____
5.	0.1.	Teren Intravilan, Oraș Isaccea, str. 1 Decembrie (EN), T 40 Cc 1546.	75 mp T 40 Cc 1546	-	-	-	HCL nr. ____/____

Președinte



DUMITRACHE ALEXANDRA

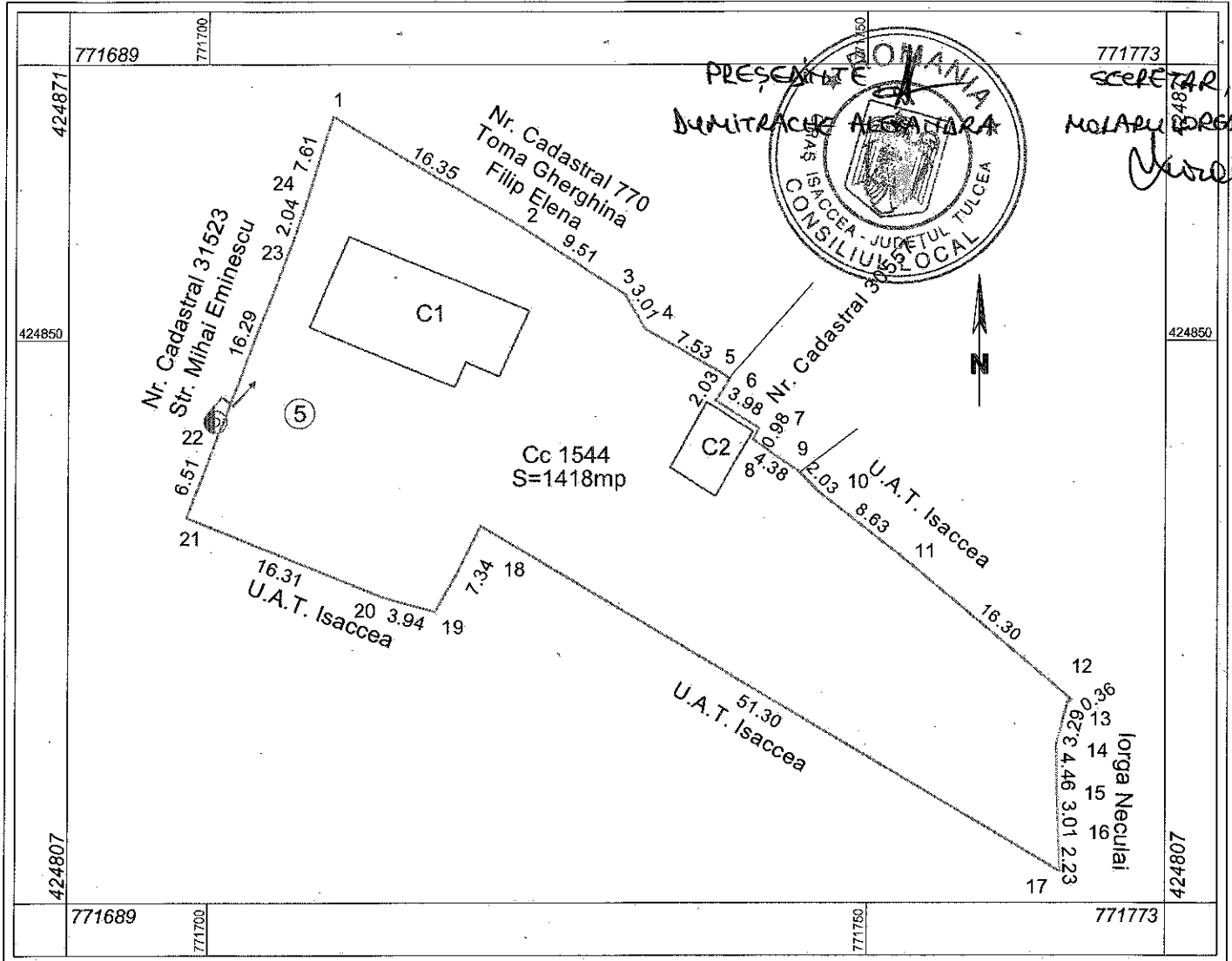
Secretar,
Moraru
MORARU LOREDANA

PLAN DE AMPLASAMENT SI DELIMITARE A IMOBILULUI

Scara 1: 500

Nr. cadastral	Suprafata masurata a imobilului(mp)	Adresa imobilului
	1418 mp	Intravilan Isaccea, Tarla 40 Cc 1544 Str. Mihai Eminescu nr. 5, Jud. Tulcea
Cartea Funciara nr.	Unitatea Adm inistrativ Teritoriala (UAT)	
	ISACCEA	

ANEXA NR. 2 LA HCL NR. 63 / 27.04.2018



A. Date referitoare la teren			
Nr. parcela	Categorie de folosinta	Suprafata (mp)	Mentuni
1544	Cc	1418	Limitele terenului sunt materializate in teren cu gard de fier intre punctele 1-23-21 iar in restul proprietatii cu gard de plasa.
Total		1418	

B. Date referitoare la constructii			
Cod	Destinatia	Suprafata construita la sol (mp)	Mentuni
C1	CL	104	S. construita desfasurata = 104 mp
C2	CA	24	S. construita desfasurata = 24 mp
Total		128	

Suprafata totala masurata a imobilului = 1418 mp
Suprafata din act = mp

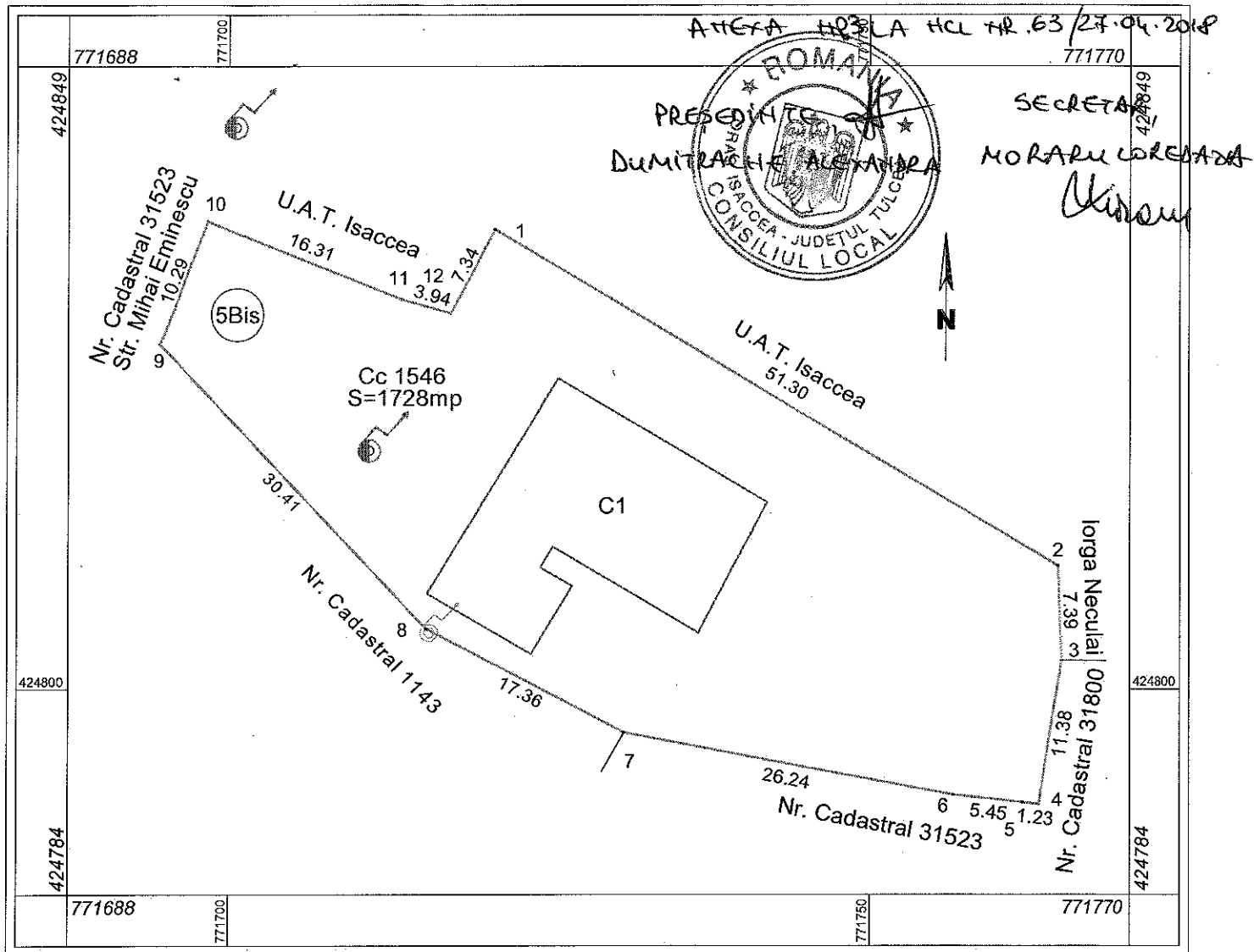
<p align="center">Inspector</p> <p>Confirm introducerea imobilului in baza de date integrata si atribuirea numarului cadastral</p> <p>Semnatura si parafa</p> <p>Data.....</p> <p>Stampila BCPI</p>	<p align="center">Ing. Basuioceanu Razvan</p> <p align="center">RAZVAN-ALEXANDRU</p> <p align="center">S.C. TOPOSERV S.R.L.</p> <p align="center">CLASA III</p>
--	---

PLAN DE AMPLASAMENT SI DELIMITARE A IMOBILULUI

Scara 1: 500

Nr. cadastral	Suprafata masurata a imobilului(mp)	Adresa imobilului
	1728 mp	Intravilan Isaccea, Tarla 40 Cc 1546 Str. Mihai Eminescu nr. 5Bis, Jud. Tulcea

Cartea Funciara nr.	Unitatea Adm inistrativ Teritoriala (UAT)
	ISACCEA



A. Date referitoare la teren			
Nr. parcela	Categorie de folosinta	Suprafata (mp)	Mentii
1546	Cc	1728	Limitele terenului sunt materializate in teren cu gard.
Total		1728	
B. Date referitoare la constructii			
Cod	Destinatia	Suprafata construita la sol (mp)	Mentii
C1	CAS	293	S. construita desfasurata = 293 mp
Total		293	
Suprafata totala masurata a imobilului = 1728 mp			
Suprafata din act = mp			
<p style="text-align: center;">Inspector</p> <p>Confirm introducerea imobilului in baza de date integrata si atribuirea numarului cadastral</p> <p>Semnatura si parafa</p> <p>Data.....</p> <p>Stampila BCPI</p>			<p style="text-align: center;">Executant: S.C. POPOSERV S.R.L. Ing. Busuioceanu Razvan Autorizatie de construire nr. 0036/2018 Semnatura si parafa</p>

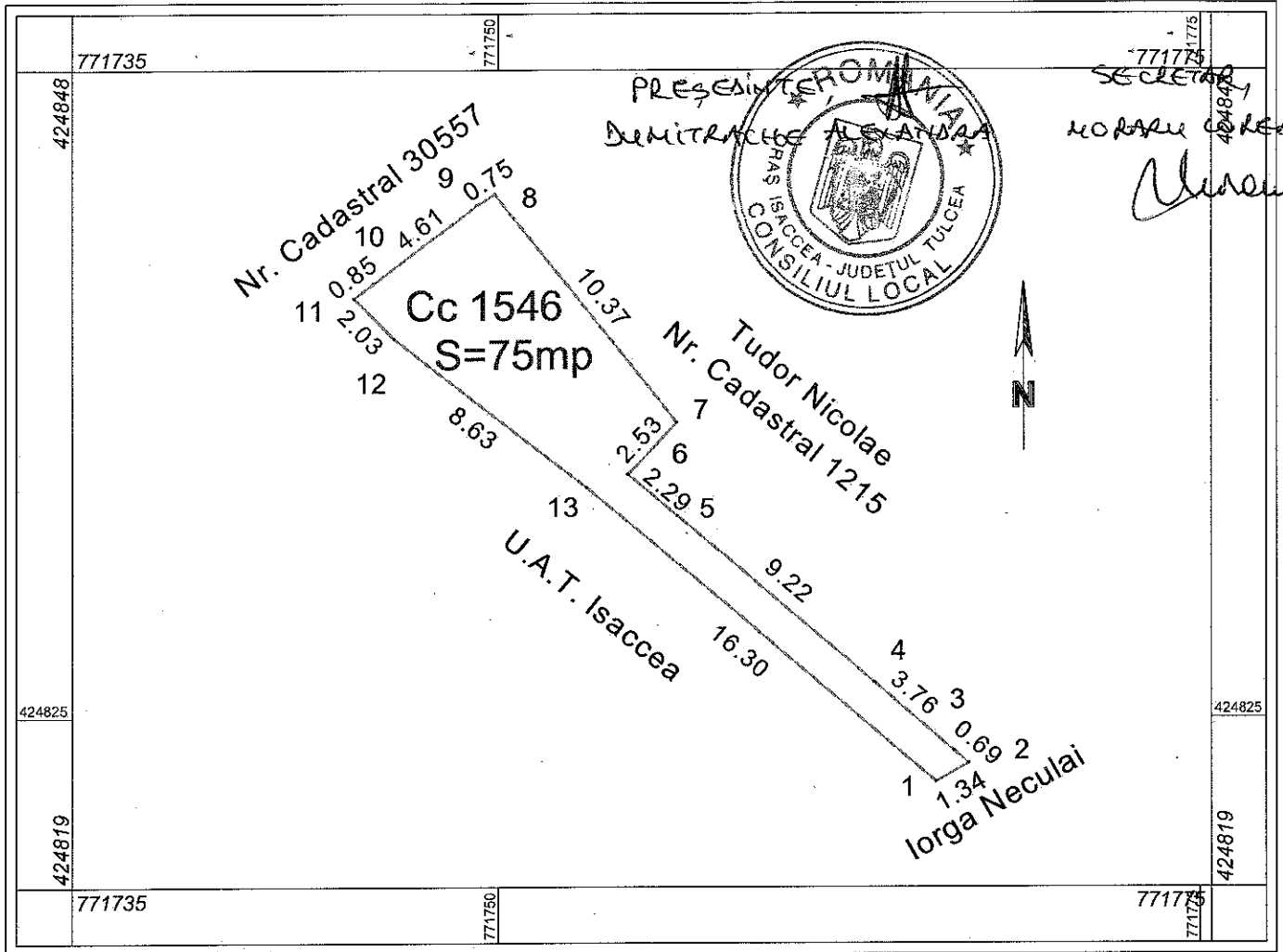
PLAN DE AMPLASAMENT SI DELIMITARE A IMOBILULUI

Scara 1: 250

Nr. cadastral	Suprafata masurata a imobilului(mp)	Adresa imobilului
	75 mp	Intravilan Isaccea, Tarla 40 Cc 1546 Str. 1 Decembrie FN, Jud. Tulcea

Cartea Funciara nr.	Unitatea Adm inistrativ Teritoriala (UAT)
	ISACCEA

ANEXA NR.4 LA FCL NR.63/27.08.2018



A. Date referitoare la teren

Nr. parcela	Categorie de folosinta	Suprafata (mp)	Mentiuni
1546	Cc	75	Limitele terenului sunt materializate in teren cu gard.
Total		75	

B. Date referitoare la constructii

Cod	Destinatia	Suprafata construita la sol (mp)	Mentiuni
Total			

Suprafata totala masurata a imobilului = 75 mp
Suprafata din act = mp

CERTIFICAT DE AUTORIZARE

Executant: **S.C. TOPOSERV SA**

Seria RO-TL-F Nr. 0035

Ing. Busuioceanu Razvan

Confirm executarea masuratori la teren si corectitudinea intocmirii documentatiei cadastrale si corectitudinea realitatii din teren

Stampila

Data 03.04.2018

CERTIFICAT DE AUTORIZARE

Executant: **S.C. TOPOSERV SA**

Nr. 1219

Confirm introducerea imobilului in baza de date integrata si atribuirea numarului si parafa

Semnatura si parafa

Data.....

Stampila BCPI

Inspector

Confirm introducerea imobilului in baza de date integrata si atribuirea numarului si parafa

Semnatura si parafa

Data.....

Stampila BCPI