

HOTĂRÂREA NR.67

privind inventarierea unui bun imobil în domeniul privat al orașului Isaccea

Consiliul Local al orașului Isaccea, județul Tulcea, întrunit în ședința extraordinară la data de 16.06.2020, legal constituită, fiind prezenți un număr de 11 consilieri locali;

Luând în discuție proiectul de hotărâre și referatul de aprobare al inițiatorului - Primarul orașului Isaccea nr.64/11.06.2020, raportul de specialitate nr.5904/12.06.2020 al Compartimentului Cadastru, Registrul Agricol, Fond Funciar, avizul comisiei de specialitate a consiliului local ;

Având în vedere prevederile:

- Titlului II, art.557, alin.2 și 4 din Legea nr.287/2009 privind Codul civil,
- art.87, alin.5, art.129, alin. (1), alin.(2), lit.c, art.354 - 357 din O.U.G. nr.57/2019 privind Codul administrativ;
- Legii nr.18/1991 a fondului funciar, republicată, cu modificările și completările ulterioare;
- Art.41, alin.5²) din Legea nr.7/1996 a cadastrului și publicității imobiliare, cu modificările și completările ulterioare

Ținând cont de datele din registrul cadastral al posesorilor din anul 1989 și din Planul Urbanistic General, precum și de măsurătorile efectuate de către persoană autorizată;

În temeiul art. 139,alin.3 și art.196, alin.1, lit.a, din O.U.G. nr.57/2019 privind Codul Administrativ

HOTARASTE:


Art.1 (1) În vederea înscrierii în cartea funciară, se aprobă inventarierea în domeniul privat al orașului Isaccea a unui imobil a cărui date de identificare sunt prevăzute în anexa nr.1, care face parte integrantă din prezenta hotărâre.

(2) Imobilul inventariat conform alin.(1) este identificat în planul de amplasament și delimitare, anexa nr.2, parte integrantă din prezenta hotărâre.

Art. 2. Secretarul orașului Isaccea va asigura comunicarea hotararii autoritatilor interesate pentru ducerea la indeplinire a prevederilor sale și Instituției Prefectului Județului Tulcea.

Art. 3. Prezenta hotărâre va fi adusă la cunoștința publică prin afișare la sediul instituției și și publicare pe site-ul propriu Primăriei Orașului Isaccea www.isaccea.ro – Secțiunea Monitorul Oficial.

Nr.voturi necesare(majoritate absolută)	8
Nr.total voturi exprimate	11
Nr.voturi impotriva	0
Nr.voturi pentru	11
Nr.abtineri	0


PREȘEDINTE DE ȘEDINȚĂ,
CONSILIER LOCAL

CONTRASEMNEAZĂ PENTRU LEGALITATE,
SECRETAR GENERAL,

MORARU LOREDANA

JUDEȚUL TULCEA
ORAȘ ISACCEA
BUNURILOR CARE ALCĂTUIESC DOMENIUL PRIVAT
Secțiunea I
Bunuri imobiliare

I N V E N T A R U L
bunurilor care aparțin domeniului privat al orașului Isaccea


Nr. crt.	Codul de clasificare	Denumirea bunului	Elemente de identificare	Anul dobândirii sau al dării în folosință	Valoare inventar -lei-	Situația juridică actuală Denumire act proprietate sau alte acte doveditoare.
			3	4	5	6
0	1	2				
70	1.3.7.1.	Drum	Amplasament: Intravilan, Oraș Isaccea, tarla 11, parcela 190/1, categorie de folosință Dr, Suprafața = 560 mp, Vecinătăți: N – DRUM; S – PĂȘUNE; ORAȘ ISACCEA A 306; E – PĂȘUNE; V - PĂȘUNE.	1989	0	

PREȘEDINTE DE ȘEDINȚĂ,
CONSILIER LOCAL



CONTRASEMNEAZĂ PENTRU LEGALITATE,
SECRETAR GENERAL,

MORARU LOREDANA



PLAN DE AMPLASAMENT SI DELIMITARE A IMOBILULUI SC.1:1000

ANEXA NR.1.35

NR. CADASTRAL	Suprafata masurata (mp)	ADRESA IMOBILULUI :
	560	REVARSAREA T11 ; DR 190/1
NR. CARTEA FUNCIARA	Unitatea Administrativ Teritoriala (UAT)	
	ISACCEA	


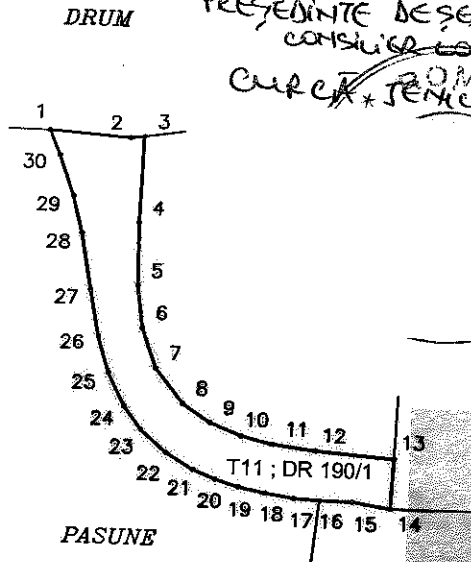
ANEXA NR.2 LA HCL NR.67/16.06.2020

PRESEDINTE DE SENATA,
CONSILIUL LOCAL
CIRCA * ROMANIA

CONTRA SEMNATA
SECRETAR GENERAL
MORARI LOREAN,

COORDONATE

N	E	N
1	765802.263	425448.234
2	765813.475	425447.519
3	765815.502	425447.712
4	765815.152	425435.671
5	765815.275	425426.959
6	765816.150	425421.107
7	765818.231	425415.580
8	765822.180	425410.798
9	765826.084	425408.242
10	765830.573	425406.496
11	765834.816	425405.539
12	765841.024	425404.758
13	765852.088	425403.923
14	765851.809	425396.929
15	765846.405	425397.755
16	765841.842	425397.806
17	765838.141	425397.976
18	765834.136	425398.611
19	765830.290	425399.416
20	765827.026	425400.367
21	765823.929	425401.614
22	765820.098	425403.833
23	765816.403	425406.982
24	765813.881	425410.166
25	765811.545	425414.768
26	765809.986	425419.709
27	765808.643	425426.180
28	765807.193	425434.049
29	765805.892	425439.162
30	765803.779	425444.793



A.Date referitoare la teren			
Nr. parcela	Categoria de folosinta	Suprafata (mp)	Mentuni
430/1	DR	560	NEIMPREJMUIT
TOTAL		560	

B.Date referitoare la constructii			
Cod	Destinatia	Suprafata construita la sol (mp)	Mentuni
TOTAL			

Suprafata totala masurata a imobilului = 560 mp
Suprafata din act = 560 mp

Executant : SC VADCOM SRL

Confirm executarea masuratorilor la teren, corectitudinea intocmirii documentatiei cadastrale si corespondenta acesteia cu realitatea din teren

Semnatura si stampila

Data : 09.06.2020

Inspector

Confirm introducerea imobilului in baza de date integrata si atribuirea numarului cadastral

Semnatura si parafa

Stampila BCPI

Data :

PRODUCED BY AN AUTODESK

PRODUCED BY AN AUTODESK EDUCATIONAL PRODUCT